


LEGENDA:

-  HRANICE KRAJA
-  HRANICE KATASTRA
-  ZASTAVANÉ ÚZEMIE OBCE
-  VÝROBNÉ ÚZEMIE
-  ZÁVLAHY A ODVODNENIE
-  VODNÉ TOKY+MELIORÁCIE
-  OCHRANNÉ PÁSMA
-  VÝHRADNÉ LOŽ. NERASTOV
-  ZAREGISTROVANÉ ZOSUVY
-  PODDOLOVANÉ ÚZEMIE
-  CHKO-ŠTIAVNICKÉ VRCHY
-  CHÚ-NATURA 2000
-  CESTY I. TRIEDY
-  CESTY II. TRIEDY
-  CESTY III. TRIEDY

-  DEMONTOVANÉ VZD. VEDENIE
-  VZDUŠNÉ VEDENIE VN 400 kV
-  VZDUŠNÉ VEDENIE VN 110 kV
-  VZDUŠNÉ VEDENIE VN 22 kV
-  ROZVODY PLYNU VTL PN 63
-  ROZVODY PLYNU VTL PN 25
-  ROZVODY PLYNU STL
-  REGULAČNÁ STANICA PLYNU
-  PREPOJ.A TRASOVÝ UZÁVER
-  SLABOPRÚDOVÉ KÁB. ROZV.
-  VODOVOD JESTVUJÚCI, VÝHLĎAD
-  OCHRANNÉ PÁSMA VOD. ZDROJOV
-  KANALIZÁCIA VÝTLAK
-  VODNÝ ZDROJ, VODOJEM
-  ČERPACIA STANICA

LEGENDA ZaD č.1/2010

- 13,14 OBYTNÉ ÚZEMIE - PLOCHY PRE IBV
- 15 VÝROBNÉ ÚZEMIE - DROBNÁ VÝROBA, SKLADOVÉ HOSPODÁRSTVO
- 16 VÝROBNÉ ÚZEMIE - PREMYSELNÝ PARK - REZERVA
-  OBYTNÉ ÚZEMIE - LOKALITA č.13+14
-  VÝROBNÉ ÚZEMIE - LOKALITA č.15+16

LEGENDA

-  STAV
-  NÁVRH
-  VÝHLĎAD
-  LOKALITY RIEŠENÉ V RÁMCI ZAD č.2



ÚPN-O KOZÁROVCE

ŠIRŠIE VZŤAHY

ZaD č.1

MIERKA 1:50 000

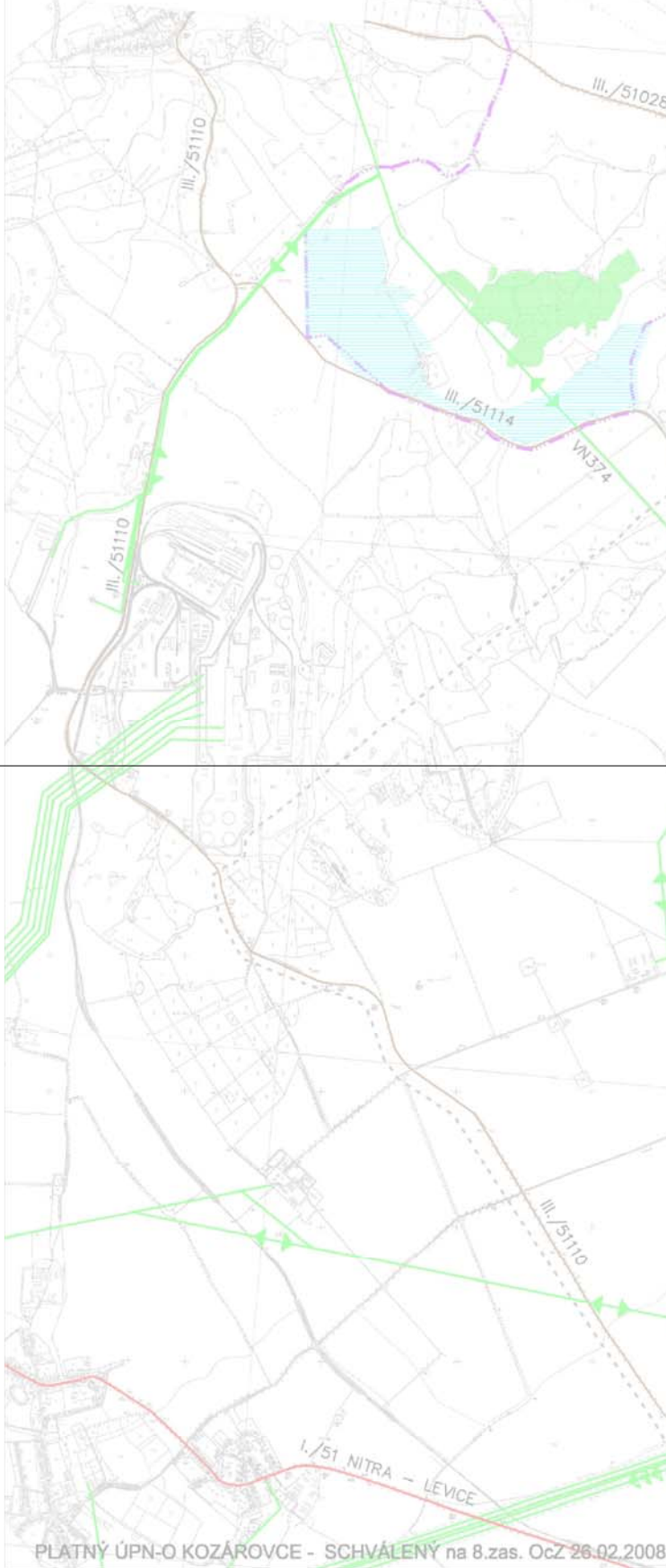
| | | |
|---------------|-----------------------------|----------|
| VYPRACOVAL: | ING.ARCH. MIHAL BORGŔA PhD. | 1 |
| OBSTARAVATEL: | OBEC KOZÁROVCE | |
| DÁTUM: | 03/2010 | |


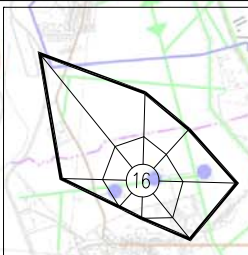
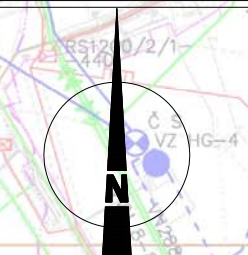
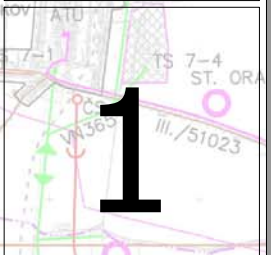


ZMENY A DOPLNKY č. 2

K ÚPN OBCE KOZÁROVCE

ARCHITEKTONICKÝ ATELIÉR



| | |
|---|---------------------|
| OBJEDNÁVATEL: OBEC KOZÁROVCE, OKRES LEVICE | MIERKA: 1:50 000 |
| SPRACOVATEL: NEUTRA - ARCHITEKTONICKÝ ATELIÉR, FARSKÁ 1, 949 01 NITRA, TEL.: 037/6579461 | FORMÁT: TS 7-2 1 A4 |
| ZODP. PROJEKTANT: ING. ARCH. PETER MIZIA | DÁTUM: 12/2015 |
|     | |
| NÁZOV VÝKRESU: ŠIRŠIE VZŤAHY | |