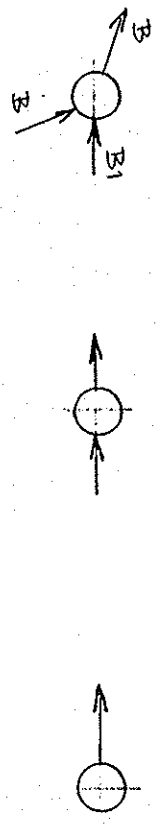


ZEME OBCE  
MIECHA ÚZEMIA  
ČÍSLO KANALIZ. OKRESKU  
DĺžKA ŠACHET  
ČÍSLO KANALIZ. ŠACHTY

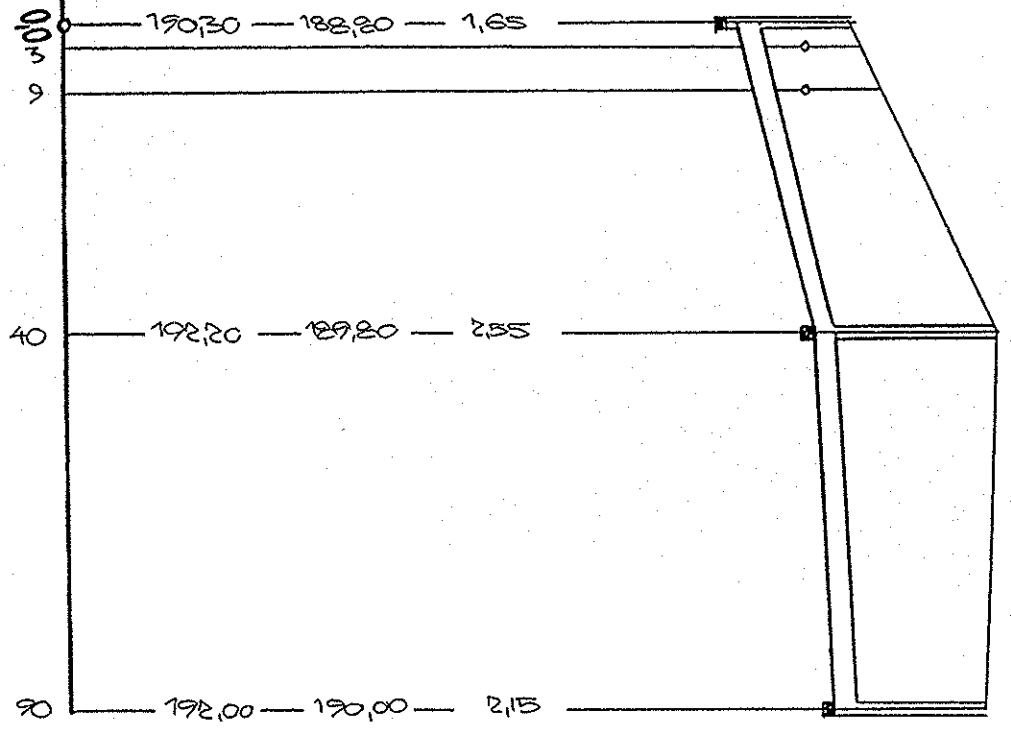
KOZÁROVCE	
MIEŠTUKA KOMUNIKÁCIA	
BEZ FONDIA	
40	50
90	102
	103



"B1"  
1:1000/100

15  
3  
KABEL

HLBKÁ VÝKOPU  
NO FOTREUBA  
ZEMĽ  
ZEMĽAN. ROVIKAT  
STAVUČEJE V km/m  
ŠKLOU v %  
MATERIÁL, DĹŽKA VM  
PRAC. PRIETOK R/S, TĚCHL. M/S



RE	40	4	50
300	PVC	90	90
2168	309	833	119

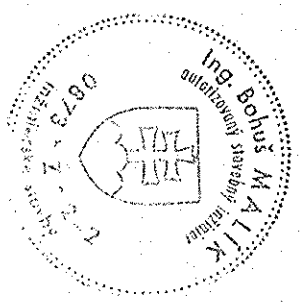
OBVODNÝ ÚRAD ŽUPOTREBNÉHO PROSTREDIA  
LEVIČE

Dokumentácia bola overená v stavebnom konaní a je podkladom pre uskutočnenie stavby podľa stavebného poriadku.  
Číslo 100/2009 zo dňa 21.9.2006  
vydaného tunajším stavebným úradom.  
Vedúci oddelenia

POZNÁMKA :

V HLBEKE VÝKOPU JE UVAŽOVANÉ S 15 CM PIESKOVÝM LOŽKOM  
PRED ZAČATÍM VÝKOPOVÝCH PRÁČ JE INVEŠTOR POVINNÝ ZAJISTIŤ  
PRESNÉ VYTYČENIE VŠETKÝCH PODZEMNÝCH INŽINIERSKÝCH SIETÍ.  
KRIŽOVANIE A SÚBEH PODZEMNÝCH VEDENÍ MUSÍ BYŤ ZREALIZOVANÉ  
PODĽA STN 73 6005.

VÝŠKOVÝ SYSTÉM : BAL T PO VYROVNANÍ



AUTOR NÁVRHU	ING. MALIK					VLASTNÝ VÝKRESU
PROJEKTANT ST.	ING. MALIK	ZODP. PROJEKTANT	ING. MALIK			VODÁRENSKÁ SPOLOČNOSŤ, a.s.
VEDÚCI PROJEKCIE	ING. MALIK					ODŠŤENÝ 22.05.2003
STAVEBNÍK	OBEC KOZÁROVCE					PROJEKČNÁ ČINNOSŤ
MIEŠTO STAVBY	KOZÁROVCE					NAŠE: 22 INŽINIEROV 4. NÍRA
NÁZOV	KOZÁROVCE - ROZŠÍRENIE KANALIZAČNEJ SIETE					TEL: 365 30 949 FAX: 365 30 949
STAVBY						Č. ZAKAZKY
OBJEKT	SO 01 KANALIZAČNÁ SIEŤ					807-6512003
						FORMÁT
						2A4
						DÁTUM
						9 / 2003
						KLAS. ST.
						1 : 1000/100
						STUPEŇ
						PSPSP
OBSAH	POZDĹŽNÝ PROFIL B1					ARCH. ČÍSLO
ČASŤ						Č. VÝKRESU
						D.3.6.