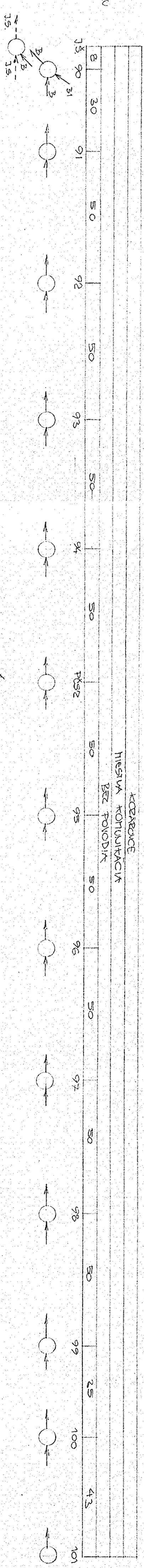


UŽETIE OČIE
 FOJČKA UŽETIA
 OŠROU KANALIZ. OČEKU
 VERNALNOUŠI ŠACHET
 ČISO KANALIZ. ŠACHTY

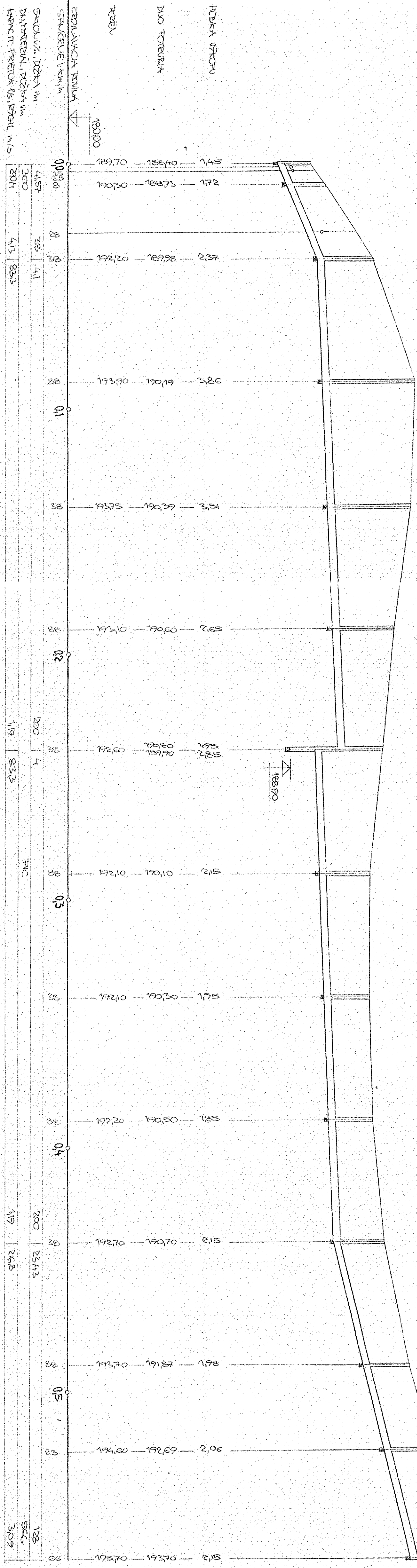


"B"

1:1000/100

JESTOVICA
 KOPPOVOD
 PLYN

PRÍKRYVNICA
 STAVICA
 P. 51



HĽBKÁ VÝKOPU
 DNO FORKUBKA
 REŽEN
 ZEMĽANICA POKRYVKA
 STRUČNIE V K.M.M

ŠKALOV. V. DĽKA MM
 D. V. MATERIÁL. DĽKA MM
 KAPACIT. FRETOK K.Š. V. ŠCH. M/S

ŠKALOV. V. DĽKA MM	D. V. MATERIÁL. DĽKA MM	KAPACIT. FRETOK K.Š. V. ŠCH. M/S	STATION	ELEVATION
4157	300	2014	0+00	189.70
300	300	2014	0+08	188.40
411	300	2014	0+16	187.10
411	300	2014	0+24	185.80
411	300	2014	0+32	184.50
411	300	2014	0+40	183.20
411	300	2014	0+48	181.90
411	300	2014	0+56	180.60
411	300	2014	0+64	179.30
411	300	2014	0+72	178.00
411	300	2014	0+80	176.70
411	300	2014	0+88	175.40
411	300	2014	0+96	174.10
411	300	2014	0+04	192.10
411	300	2014	0+12	190.80
411	300	2014	0+20	189.50
411	300	2014	0+28	188.20
411	300	2014	0+36	186.90
411	300	2014	0+44	185.60
411	300	2014	0+52	184.30
411	300	2014	0+60	183.00
411	300	2014	0+68	181.70
411	300	2014	0+76	180.40
411	300	2014	0+84	179.10
411	300	2014	0+92	177.80
411	300	2014	0+00	195.60

KOZAROVCE
 MESTNÁ KOMUNIKÁCIA
 BEZ FOLIOVIA



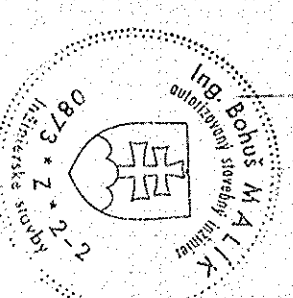
OBVODNÝ ÚRAD ŽIVOTNÉHO PROSTREDIA
 LEVICE

Dokumentácia bola otvorená v stavebnom
 konaní a je podkladom pre uskutočnenie
 stavby podľa stavebného poriadku.
 C. 20. 10. 2003
 vydaného tunajším stavebným úradom,
 Vedúci oddelenia

POZNÁMKA:

- V HLBEKE VÝKOPU JE UVAŽOVANÉ S 15 CM PIESKOVÝM LOŽKOM
- PRED ZAČATÍM VÝKOPOVÝCH PRAC JE INVEŠTOR POVINNÝ ZAISTIŤ
- PRESNÉ VYTYČENIE VŠETKÝCH PODZEMNÝCH INŽINIERSKÝCH SIETÍ.
- KRÍŽOVANIE A SÚBEH PODZEMNÝCH VEDENÍ MUSÍ BYŤ ZREALIZOVANÉ
- PODLA STN 73.6005.

VÝŠKOVÝ SYSTÉM: BAL T PO VYROVNAVANÍ



AUTOR NÁVRHU	ING. MALÍK	VLASTNÍK VÝKONNOSTAVBY	ING. MALÍK
PROJEKTANT ST.	ING. MALÍK	VODÁRENSKÁ SPOLOČNOSŤ, a.s.	Oštiepený zásoň Nitra
VEDÚCI PROJEKČIE	ING. MALÍK	PROJEKČNÁ ČINNOSŤ	PROJEKČNÁ ČINNOSŤ
STAVEBNÍK	OBEC KOZAROVCE	PRÁZDZA VYKONNOSTAVBY	PRÁZDZA VYKONNOSTAVBY
Miesto stavby	KOZAROVCE	Č. ZAKAZKY	807-65/2003
Názov stavby	KOZAROVCE - ROZŠIŘENIE KANALIZAČNEJ SIETE	FORIAŤ	544
Objekt	SO 01 KANALIZAČNÁ SIET'	KLAS. ST.	II
OSSAH	POZDLIŽNÝ PROFIL B	STUPEN	1 : 1000/100
Časť		ARCH. DÍSKO	Č. VÝKRESU
			D. 35.