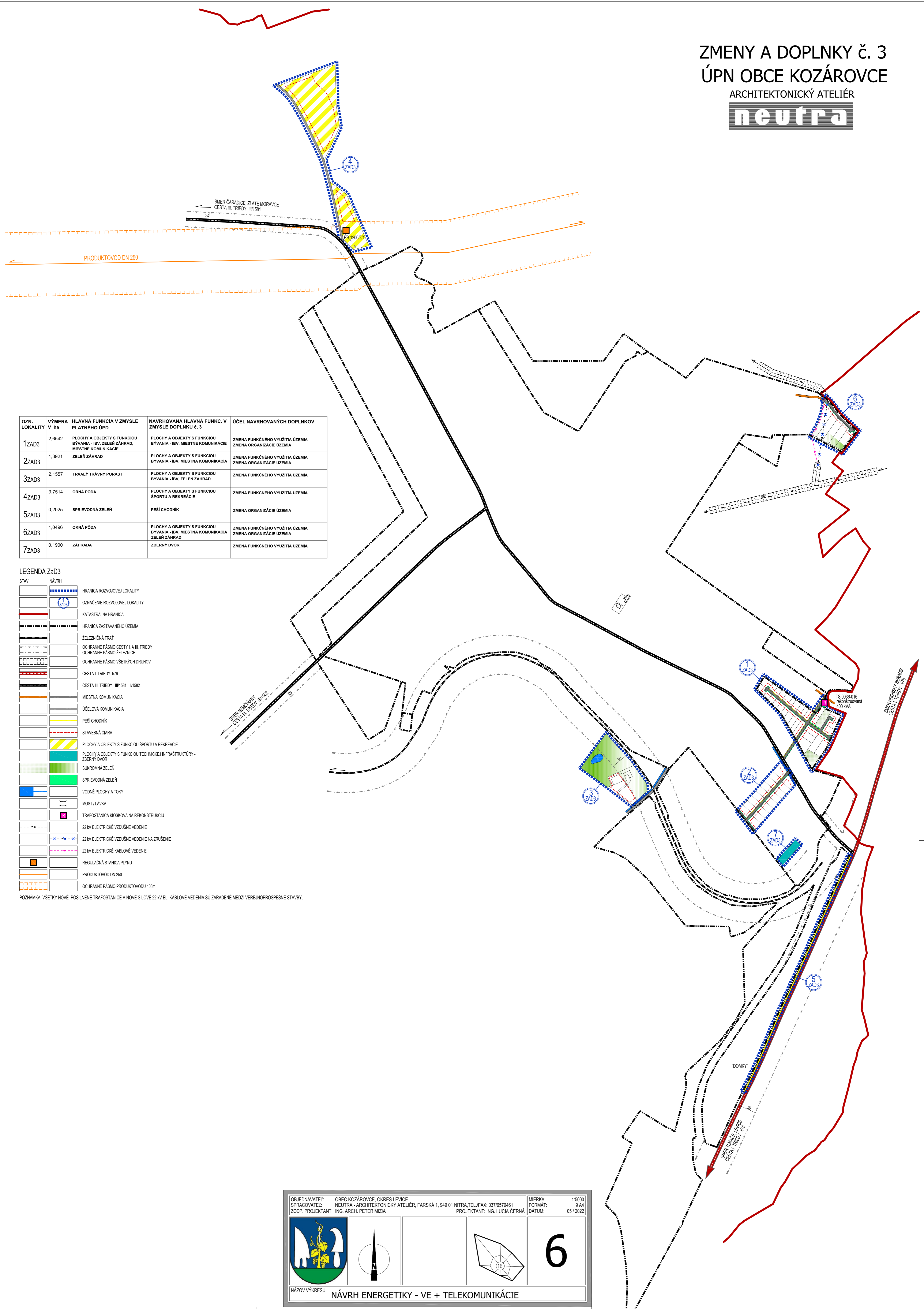


ZMENY A DOPLNKY č. 3 ÚPN OBCE KOZÁROVCE

ARCHITEKTONICKÝ ATELIÉR

neutra




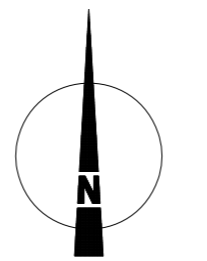

OZN. LOKALITY	VÝMERA V ha	HLAVNÁ FUNKCIA V ZMYSLE PLATNÉHO ÚPD	NAVRHOVANÁ HLAVNÁ FUNKC. V ZMYSLE DOPLNKU č. 3	ÚČEL NAVRHOVANÝCH DOPLNKOV
1ZAD3	2,6542	PLOCHY A OBJEKTY S FUNKCIOU BYVANIA - IBV, ZELENĀ ZÁHRAD, MIESTNE KOMUNIKÁCIE	PLOCHY A OBJEKTY S FUNKCIOU BYVANIA - IBV, MIESTNE KOMUNIKÁCIE	ZMENA FUNKČNÉHO VYUŽITIA ÚZEMIA ZMENA ORGANIZÁCIE ÚZEMIA
2ZAD3	1,3921	ZELENĀ ZÁHRAD	PLOCHY A OBJEKTY S FUNKCIOU BYVANIA - IBV, MIESTNA KOMUNIKÁCIA	ZMENA FUNKČNÉHO VYUŽITIA ÚZEMIA ZMENA ORGANIZÁCIE ÚZEMIA
3ZAD3	2,1557	TRVALÝ TRÁVNÝ PORAST	PLOCHY A OBJEKTY S FUNKCIOU BYVANIA - IBV, ZELENĀ ZÁHRAD	ZMENA FUNKČNÉHO VYUŽITIA ÚZEMIA
4ZAD3	3,7514	ORNĀ PŌDA	PLOCHY A OBJEKTY S FUNKCIOU ŠPORTU A REKREÁCIE	ZMENA FUNKČNÉHO VYUŽITIA ÚZEMIA
5ZAD3	0,2025	SPRIEVODNĀ ZELENĀ	PEŠĀ CHODNĀK	ZMENA ORGANIZÁCIE ÚZEMIA
6ZAD3	1,0496	ORNĀ PŌDA	PLOCHY A OBJEKTY S FUNKCIOU BYVANIA - IBV, MIESTNA KOMUNIKÁCIA ZELENĀ ZÁHRAD	ZMENA FUNKČNÉHO VYUŽITIA ÚZEMIA ZMENA ORGANIZÁCIE ÚZEMIA
7ZAD3	0,1900	ZĀHRADĀ	ZBERNÝ DVOR	ZMENA FUNKČNÉHO VYUŽITIA ÚZEMIA

LEGENDA ZAD3

STAV	NAVRH	OPIS
[Symbol]	[Symbol]	HRANICA ROZVOJOVEJ LOKALITY
[Symbol]	[Symbol]	OZNAČENIE ROZVOJOVEJ LOKALITY
[Symbol]	[Symbol]	KATASTRĀLNĀ HRANICA
[Symbol]	[Symbol]	HRANICA ZASTAVANÉHO ÚZEMIA
[Symbol]	[Symbol]	ZELEZNĀ TRĀT
[Symbol]	[Symbol]	OCHRANNÉ PĀSMO CESTY I A III. TRIEDY
[Symbol]	[Symbol]	OCHRANNÉ PĀSMO ZELEZNICE
[Symbol]	[Symbol]	OCHRANNÉ PĀSMO VŠETKYCH DRUHOV
[Symbol]	[Symbol]	CESTA I. TRIEDY I/76
[Symbol]	[Symbol]	CESTA III. TRIEDY III/1581, III/1582
[Symbol]	[Symbol]	MIESTNA KOMUNIKÁCIA
[Symbol]	[Symbol]	ÚČELOVĀ KOMUNIKÁCIA
[Symbol]	[Symbol]	PEŠĀ CHODNĀK
[Symbol]	[Symbol]	STAVEBNĀ ČĀRA
[Symbol]	[Symbol]	PLOCHY A OBJEKTY S FUNKCIOU ŠPORTU A REKREÁCIE
[Symbol]	[Symbol]	PLOCHY A OBJEKTY S FUNKCIOU TECHNICKÉJ INFRAŠTRUKTURY - ZBERNÝ DVOR
[Symbol]	[Symbol]	SŪKROMNĀ ZELENĀ
[Symbol]	[Symbol]	SPRIEVODNĀ ZELENĀ
[Symbol]	[Symbol]	VODNÉ PLOCHY A TOKY
[Symbol]	[Symbol]	MOST / LĀVKA
[Symbol]	[Symbol]	TRAFOSTANICA KIDSKOVĀ NA REKONŠTRUKCIU
[Symbol]	[Symbol]	22 kV ELEKTRICKÉ VZDUŠNÉ VEDENIE
[Symbol]	[Symbol]	22 kV ELEKTRICKÉ VZDUŠNÉ VEDENIE NA ZRUŠENIE
[Symbol]	[Symbol]	22 kV ELEKTRICKÉ KĀBLOVÉ VEDENIE
[Symbol]	[Symbol]	REGULAČNĀ STANICA PLYNU
[Symbol]	[Symbol]	PRODUKTOVOD DN 250
[Symbol]	[Symbol]	OCHRANNÉ PĀSMO PRODUKTOVODU 100m

POZNĀMKA: VŠETKY NOVĀ POSILNĚNĀ TRAFOSTANICE A NOVĀ SILOVĀ 22 kV EL. KĀBLOVĀ VEDENĀ SŪ ZARADENĀ MEDZI VEREJNĀOPROSPĚŠNĀ STAVBY.

OBJEDNĀVATEL: OBEC KOZÁROVCE, OKRES LEVICE	MIERKA: 1:5000
SPRACOVATEL: NEUTRA - ARCHITEKTONICKÝ ATELIÉR, FARSKĀ 1, 949 01 NITRA, TEL./FAX: 037/6579461	FORMĀT: 9 A4
ZODP. PROJEKTANT: ING. ARCH. PETER MIZIA	PROJEKTANT: ING. LUCĀ ČERNĀ
	DĀTUM: 05 / 2022

6

NĀZOV VÝKRESU: NĀVRH ENERGETIKY - VE + TELEKOMUNIKÁCIE