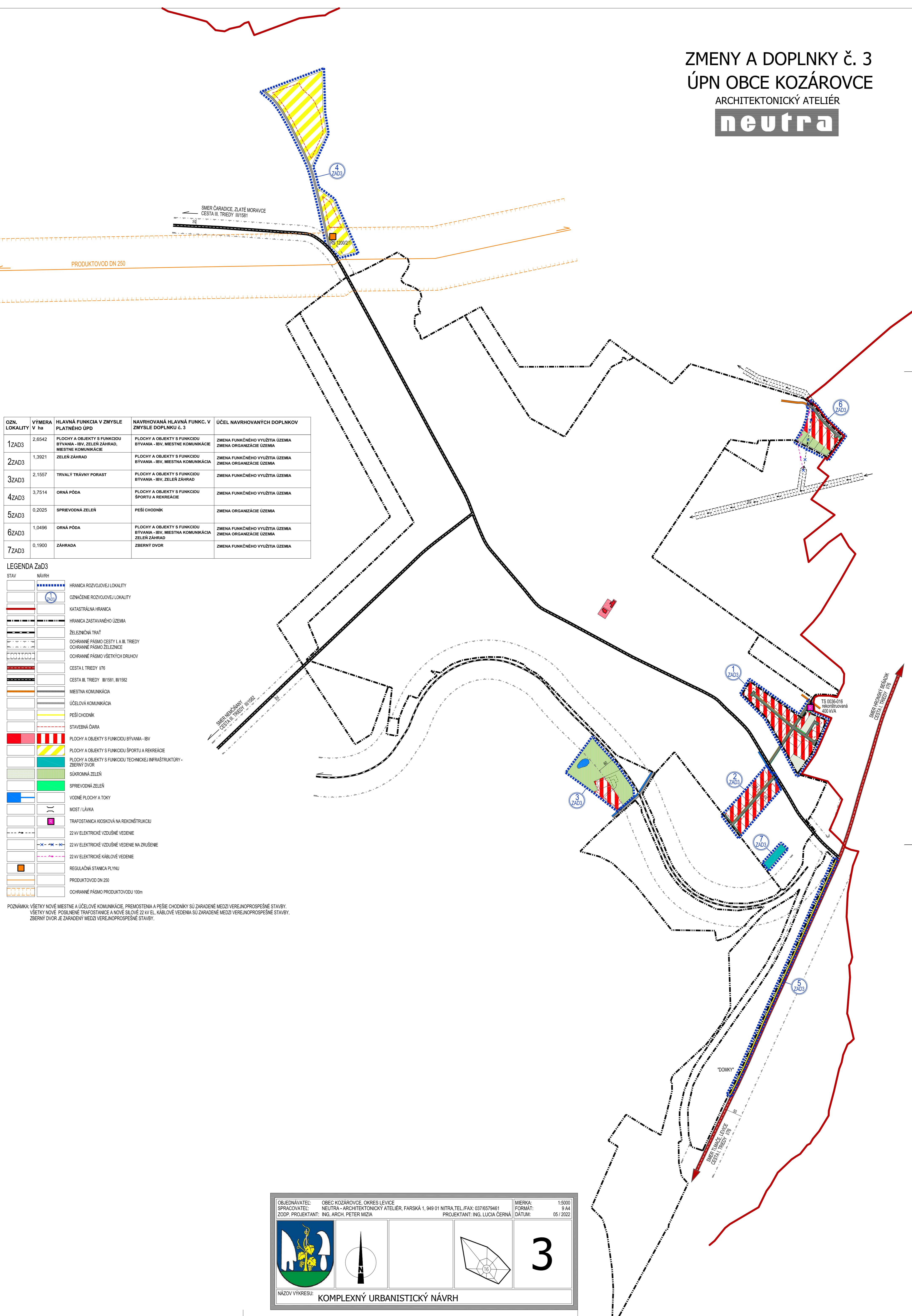


ZMENY A DOPLNKY č. 3 ÚPN OBCE KOZÁROVCE

ARCHITEKTONICKÝ ATELIER

neutra




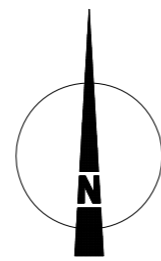
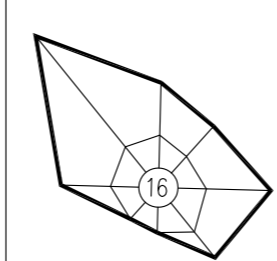
OZN. LOKALITY	VÝMERA V ha	HLAVNÁ FUNKCIA V ZMYSLE PLATNEHO ÚPD	NAVROVANÁ HLAVNÁ FUNKC. V ZMYSLE DOPLNKU č. 3	ÚČEL NAVROVANÝCH DOPLNKOV
1ZAD3	2,8542	PLOCHY A OBJEKTY S FUNKCIOU BÝVANIA - IBV, ZELEN ZÁHRAD, MIESTNE KOMUNIKÁCIE	PLOCHY A OBJEKTY S FUNKCIOU BÝVANIA - IBV, MIESTNE KOMUNIKÁCIE	ZMENA FUNKČNEHO VYUŽITIA ÚZEMIA ZMENA ORGANIZÁCIE ÚZEMIA
2ZAD3	1,3921	ZELEN ZÁHRAD	PLOCHY A OBJEKTY S FUNKCIOU BÝVANIA - IBV, MIESTNA KOMUNIKÁCIA	ZMENA FUNKČNEHO VYUŽITIA ÚZEMIA ZMENA ORGANIZÁCIE ÚZEMIA
3ZAD3	2,1557	TRVALÝ TRÁVNÝ PORAST	PLOCHY A OBJEKTY S FUNKCIOU BÝVANIA - IBV, ZELEN ZÁHRAD	ZMENA FUNKČNEHO VYUŽITIA ÚZEMIA
4ZAD3	3,7514	ORNÁ PÓDA	PLOCHY A OBJEKTY S FUNKCIOU ŠPORTU A REKREÁCIE	ZMENA FUNKČNEHO VYUŽITIA ÚZEMIA
5ZAD3	0,2025	SPRIEVODNÁ ZELEN	PEŠÍ CHODNÍK	ZMENA ORGANIZÁCIE ÚZEMIA
6ZAD3	1,0496	ORNÁ PÓDA	PLOCHY A OBJEKTY S FUNKCIOU BÝVANIA - IBV, MIESTNA KOMUNIKÁCIA	ZMENA FUNKČNEHO VYUŽITIA ÚZEMIA ZMENA ORGANIZÁCIE ÚZEMIA
7ZAD3	0,1900	ZÁHRADA	ZBERNÝ DVOR	ZMENA FUNKČNEHO VYUŽITIA ÚZEMIA

LEGENDA ZAD3

STAV	NAVHR	OPIS
[Symbol]	[Symbol]	HRANICA ROZVOJOVEJ LOKALITY
[Symbol]	[Symbol]	ODNÁČENIE ROZVOJOVEJ LOKALITY
[Symbol]	[Symbol]	KATASTRÁLNA HRANICA
[Symbol]	[Symbol]	HRANICA ZASTAVANÉHO ÚZEMIA
[Symbol]	[Symbol]	ŽELEZNIČNÁ TRÁŤ
[Symbol]	[Symbol]	OCHRANNÉ PÁSMO CESTY I A III. TRIEDY
[Symbol]	[Symbol]	OCHRANNÉ PÁSMO ŽELEZNICE
[Symbol]	[Symbol]	OCHRANNÉ PÁSMO VŠETKÝCH DRUHOV
[Symbol]	[Symbol]	CESTA I. TRIEDY 176
[Symbol]	[Symbol]	CESTA III. TRIEDY III1581, III1582
[Symbol]	[Symbol]	MIESTNA KOMUNIKÁCIA
[Symbol]	[Symbol]	ÚČELOVÁ KOMUNIKÁCIA
[Symbol]	[Symbol]	PEŠÍ CHODNÍK
[Symbol]	[Symbol]	STAVEBNÁ ČARA
[Symbol]	[Symbol]	PLOCHY A OBJEKTY S FUNKCIOU BÝVANIA - IBV
[Symbol]	[Symbol]	PLOCHY A OBJEKTY S FUNKCIOU ŠPORTU A REKREÁCIE
[Symbol]	[Symbol]	PLOCHY A OBJEKTY S FUNKCIOU TECHNOCKEJ INFRAŠTRUKTÚRY - ZBERNÝ DVOR
[Symbol]	[Symbol]	SUKROMNÁ ZELEN
[Symbol]	[Symbol]	SPRIEVODNÁ ZELEN
[Symbol]	[Symbol]	VODNÉ PLOCHY A TOKY
[Symbol]	[Symbol]	MOST / LÁVKA
[Symbol]	[Symbol]	TRAFOSTANICA KIDSKOVÁ NA REKONŠTRUKCIU
[Symbol]	[Symbol]	22 kV ELEKTRICKÉ VZDUŠNÉ VEDENIE
[Symbol]	[Symbol]	22 kV ELEKTRICKÉ VZDUŠNÉ VEDENIE NA ZRUŠENIE
[Symbol]	[Symbol]	22 kV ELEKTRICKÉ KÁBLOVÉ VEDENIE
[Symbol]	[Symbol]	REGULAČNÁ STANICA PLYNU
[Symbol]	[Symbol]	PRODUKTOVOD DN 250
[Symbol]	[Symbol]	OCHRANNÉ PÁSMO PRODUKTOVODU 100m

POZNÁMKA: VŠETKY NOVÉ MIESTNE A ÚČELOVÉ KOMUNIKÁCIE, PREMOSTENIA A PEŠIE CHODNÍKY SÚ ZARADENÉ MEDZI VEREJNOPROSPEŠNÉ STAVBY.
VŠETKY NOVÉ POSILNENÉ TRAFOSTANICE A NOVÉ SILOVÉ 22 kV EL. KÁBLOVÉ VEDENIA SÚ ZARADENÉ MEDZI VEREJNOPROSPEŠNÉ STAVBY.
ZBERNÝ DVOR JE ZARADENÝ MEDZI VEREJNOPROSPEŠNÉ STAVBY.

OBJEDNÁVATEL: OBCE KOZÁROVCE, OKRES LEVICE	MIERKA: 1:5000
SPRACOVATEL: NEUTRA - ARCHITEKTONICKÝ ATELIER, FARSKÁ 1, 949 01 NITRA, TEL./FAX: 037/6579461	FORMÁT: 9 A4
ZODP. PROJEKTANT: ING. ARCH. PETER MIZIA	PROJEKTANT: ING. LUCIA ČERNÁ
	DÁTUM: 05 / 2022

3

NÁZOV VÝKRESU: KOMPLEXNÝ URBANISTICKÝ NAVHR